

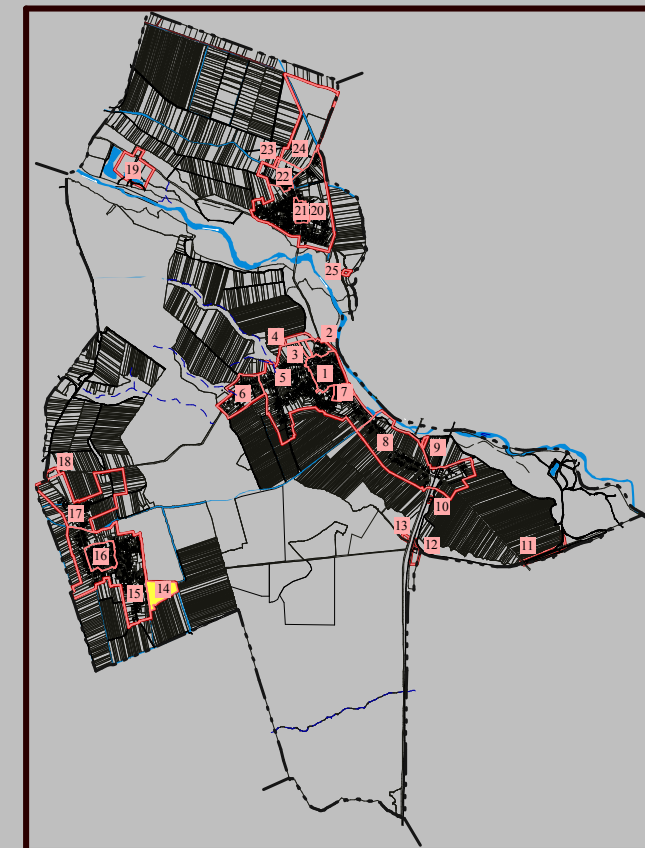
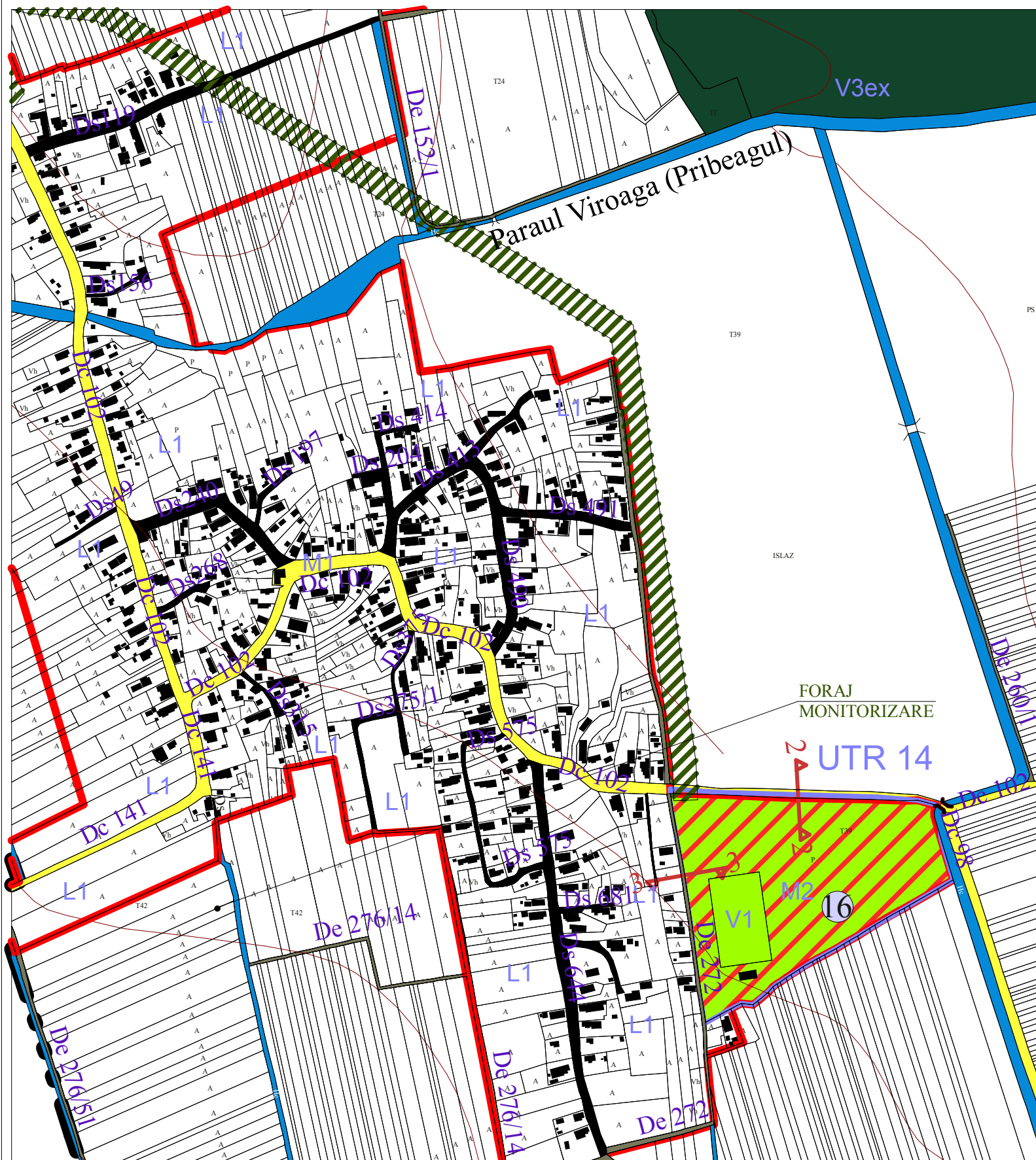
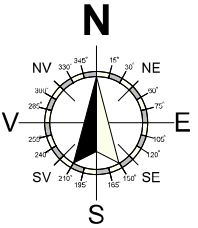
REGLEMENTARI URBANISTICE

UNITATI TERRITORIALE DE REFERINTA

PLAN URBANISTIC GENERAL

COMUNA TINOSU

UTR 14 - SAT PREDESTI



DESFAȘURATOR UNITATI TERRITORIALE DE REFERINTA NOI

- U.T.R.1 - SAT TINOSU
- U.T.R.2 - SAT TINOSU
- U.T.R.3 - SAT TINOSU
- U.T.R.4 - SAT TINOSU
- U.T.R.5 - SAT TINOSU
- U.T.R.6 - SAT TINOSU
- U.T.R.7 - SAT TINOSU
- U.T.R.8 - SAT TINOSU
- U.T.R.9 - SAT TINOSU - STATIE EPURARE
- U.T.R.10 - SAT TINOSU - CORP CANTON C.F.R.
- U.T.R.11 - SAT TINOSU - CORP BALASTIERA
- U.T.R.12 - SAT TINOSU - CORP CANTON C.F.R.
- U.T.R.13 - SAT TINOSU - CORP
- U.T.R.14 - SAT PREDESTI**
- U.T.R.15 - SAT PREDESTI
- U.T.R.16 - SAT PREDESTI
- U.T.R.17 - SAT PREDESTI
- U.T.R.18 - SAT PREDESTI
- U.T.R.19 - SAT PISCULESTI - BALASTIERA
- U.T.R.20 - SAT PISCULESTI
- U.T.R.21 - SAT PISCULESTI
- U.T.R.22 - SAT PISCULESTI
- U.T.R.23 - SAT PISCULESTI
- U.T.R.24 - SAT PISCULESTI
- U.T.R.25 - SAT PISCULESTI - LA CETATE

LEGENDA

LIMITE

- LIMITA UNITATII ADMINISTRATIV TERRITORIALE A COMUNEI TINOSU
- LIMITA INTRAVILAN
- LIMITA UTR

CIRCULATII

- DRUM COMUNAL
- STRAZI, ULITE
- DRUM DE EXPLOATARE

ZONIFICARE FUNCTIONALA

- M2 - ZONA CU FUNCTIUNI MIXTE - SERVICII SI SPATIU PLANTAT
- V1 - GRADINI DE FATADA, PARCURI, SCUARURI, TERENURI DE SPORT
- V3ex - PADURI
- APA

RESTRICTII

- ZONA PROTECTIE LEA MIEDE TENSUINE (CULUAR PROTECTIE l=24M)

OBIECTIVE DE UTILITATE PUBLICA

SAT PREDESTI

- 16 Teren sport

PROTELCO S.A. Strada Ecaterina Teodoroiu, nr. 43D, mun. Campina, jud. Prahova tel : 0244375689			BENEFICIAR : PRIMARIA COMUNEI TINOSU JUDEUL PRAHOVA		PROIECT NR. 1196_2/2007
Specificatie	Nume	Semnatura	SCARA PLAN 1:5000	TITLU PROIECT :	
Sef proiect	dr.arh. LUNCAN ANDREI			PLAN URBANISTIC GENERAL COMUNA TINOSU	
Proiectat	urb. POPA ANDREEA GABRIELA		DATA 08.2011	TITLU PLANSA :	
Desenat	urb. POPA ANDREEA GABRIELA			- REGLEMENTARI URBANISTICE - UNITATI TERRITORIALE DE REFERINTA	
Verificat	dr.arh. LUNCAN ANDREI		V.3 FINAL	Nr. Pl. U14	