

**OFERTA DE VANZARE TEREN**

22/06.05.2020

Subscrisa<sup>1)</sup> ...Lorebeka SRL.....

vand teren agricol situat in extravilan, in suprafata de ....0.21..... (ha), la pretul de ....4.545.....(lei)<sup>2)</sup>

Conditiiile de vanzare sunt urmatoarele:

.....

.....

Date privind identificarea terenului

Specificare	Informatii privind amplasamentul terenului						Categoria de folosinta <sup>3)</sup>	Obs.
	Orasul/Comuna/Judetul	Suprafata (ha)	Numar cadastral	Numar de carte funciara	Numar tarla/lot	Numar parcela		
Se completeaza de catre vanzator.	TINOSU	0.21	20824	20824	T10	A37/53	Arabil	
Verificat primarie <sup>4)</sup>	✓	✓	✓	✓	✓	✓	✓	



Cunoscand\*ca falsul in declaratii se pedepseste conform Legii nr. 286/2009 privind Codul penal, cu modificarile si completarile ulterioare, declar ca datele sunt reale, corecte si complete.

Vanzator/Imputernicit, Buliga Valentin

.....

Data 06.05.2020

Semnatura

<sup>1)</sup> Se completeaza cu denumirea formei de organizare, conform reglementarilor legale, proprietar al terenului: societate comerciala (S.R.L., S.A., S.N.C., S.C.S., S.C.A.)/cooperativa de credit/societate cooperativa/cooperativa agricola/grup european de interes economic/societate europeana/societate cooperativa europeana sucursala/persoana fizica autorizata/intreprindere familiala/intreprindere individuala etc.

<sup>2)</sup> Se va completa in cifre si litere.

<sup>3)</sup> Se completeaza categoria de folosinta a terenurilor agricole situate in extravilan productive, care sunt: arabile, viile, livezile, pepinierele viticole, pomicole, plantatiile de hamei si duzi, pasunile, fanetele, serele, solarele, rasadnitele si altele asemenea, cele cu vegetatie forestiera, daca nu fac parte din amenajamentele silvice, pasunile impadurite, cele ocupate cu constructii si instalatii agrozootehnice, amenajarile piscicole si de imbunatatiri funciare, drumurile tehnologice si de exploatare agricola, platformele si spatiile de depozitare care servesc nevoilor productiei agricole si terenurile neproductive care pot fi amenajate si folosite pentru productia agricola.

<sup>4)</sup> Se completeaza cu „X” rubricile in care informatiile pot fi comparate cu datele din Registrul agricol, evidentele fiscale, evidentele de stare civila, altele asemenea.

Județul Prahova	Registrul de evidență Nr. 22.1./06.05.2020
Unitatea administrativ-teritorială Comuna Tinosu	

### LISTA

#### preemptorilor în vederea exercitării dreptului de preempțiune asupra ofertei de vânzare în ordinea rangului de preferință

Ca urmare a ofertei de vânzare depuse de SC LOREBEKA SRL, prin împuternicit Buliga Valentin, în calitate de vânzător, pe baza informațiilor cuprinse în oferta de vânzare au fost identificați următorii preemptori:

#### 1. Coproprietari ai terenului a cărui ofertă de vânzare a fost înregistrată

Nr. crt.	Nume și prenume persoană fizică/Denumire persoană/persoane juridică/juridice, asociații și alte entități fără personalitate juridică, precum și persoane juridice care nu se înregistrează în registrul comerțului	Adresă domiciliu/ reședință/ sediu
1.	-	-
2.		

#### 2. Arendaș al terenului a cărui ofertă de vânzare a fost înregistrată


Nume și prenume arendaș	-
Domiciliu/sediu	-

#### 3. Proprietari vecini ai terenului a cărui ofertă de vânzare-cumpărare a fost înregistrată


Nume și prenume/denumire vecin	1. Dumitru Vasile 2. Olteanu Ion
--------------------------------	-------------------------------------

#### 4. Statul român, reprezentat prin Agenția Domeniilor Statului.

PRIMAR,

Andrei Iulian-Gabriel 

SECRETAR GENERALA UAT

Popa Andreea-Cătălina 

CONSILIER,

Comănescu Ionuț 